




LEGENDA :

-  Granica nieruchomości stanowiących własność osób prywatnych
-  Granica nieruchomości stanowiących własność Fabryki Wagonów
-  Granica nieruchomości stanowiącej własność Gminy Tryniec

Skala 1 : 2880

Gniewczyna Tryniecka

Wariant I

Zagumnie na wschód

Zagumnie na wschód

POWIĄT
GEODEZYJNY
Poświadczam się zgodnym
z oryginałem przyjętym do planu
geodezyjnego i kartograficznego PODG.

w dniu 16.09.1968r.

nr ewidencyjny
04 KWI. 2007

..... i stanowisko

STAROSTA PRZEWORSKI
POWIATOWY OŚRODEK DOKUMENTACJI
GEODEZYJNEJ I KARTOGRAFICZNEJ

Reprodukcje, rozpowszechnianie i rozprowadzanie
niniejszego dokumentu wymaga zezwolenia o którym
mowa w art. 13 ustawy z dnia 17 marca 1989 r. -
Prawo geodezyjne i kartograficzne (Dz. U. Nr 30,
poz. 163 z późniejszymi zmianami)

Z up. STAROSTY

04 KW 2007
Przeworsk dnia 12.05.2007
Przeworsk dnia 12.05.2007
Przeworsk dnia 12.05.2007

Fabryka Wagonów

Gniewczyzna Łańcucka

PKP

Wariant II

**Gniewczyzna
Tryniecka**

